

Leader Haspengouw Zuidwest

Draft inhoudsopgave: Structuur van de Lokale ontwikkelingsstrategieën

1. Inleiding

- a. Kandidaatstelling als LEADER-regio
- b. Een participatief traject

2. Voorstelling van het LEADER-gebied

- a. Motivatie voor de afbakening en coherentie van het gebied;
- b. Conformiteit met de afbakeningscriteria in Vlaanderen

3. Noden en potentieel van het gebied (synthese omgevingsanalyse)

4. Ontwikkelingsstrategie

- a. Doelstellingen en interventielogica, rekening houdende met de Vlaamse prioriteiten, de provinciale kadernota en de omgevingsanalyse
- b. Actieplan, met per actielijn een detaillering van de doelgroepen/begunstigden en de beoogde resultaten
- c. Coherentie met het gevoerde en het actuele beleid

5. Samenwerking, innovatie en duurzaamheid als rode draden (horizontale beginselen)

6. Samenstelling en werking van de lokale actiegroep

- a. Samenstelling, voorzitterschap, engagement
- b. Juridische structuur
- c. Besluitvorming en beoordeling van projecten, procedure voor belangenconflicten
- d. Secretariaat: dagelijkse coördinatie, administratie en personeel
- e. Communicatie
- f. Monitoring en evaluatie

7. Financieel plan, met aanduiding van:

- a. Het cofinancieringspercentage per actielijn
- b. Budget voor de LEADER-coördinatie en het secretariaat

8. Bijlage: Omgevingsanalyse

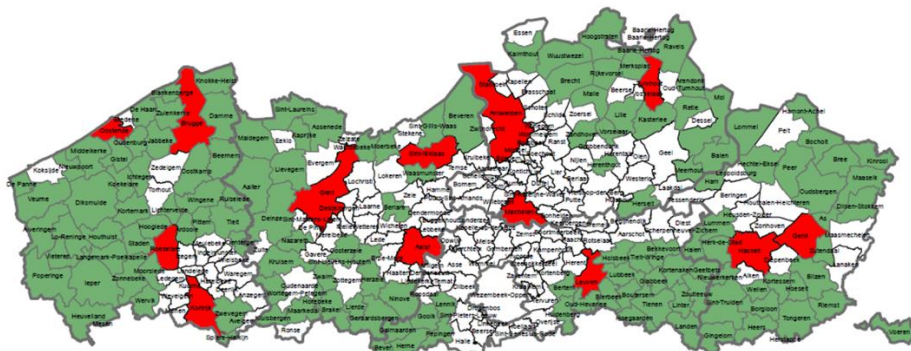
- a. Bevolking en demografie
- b. Ruimte, leefmilieu en landschap
- c. Klimaat en energie

- d. Wonen
- e. Welzijn en gezondheid
- f. Mobiliteit
- g. Economie
- h. Bestuur

Voorstelling Leadergebied

Criteria LEADER-gebied:

- minstens drie plattelandsgemeenten
- bevolkingsdichtheid is maximaal 350 inw/km² of gebied heeft een ruimtebeslag van maximaal 30%
- het gebied vormt een fysisch-geografisch, landschappelijk en sociaaleconomisch geheel
- het gebied is bestuurlijk coherent
- centrumsteden zijn uitgesloten van de afbakening: Hasselt en Genk kunnen dus niet deelnemen aan de Limburgse Leaderwerking



GLB post-2020

- Plattelandsgemeenten
- Centrumsteden

VLAAMSE
LAND
MAATSCHAPPIJ

 **Vlaanderen**
is open ruimte

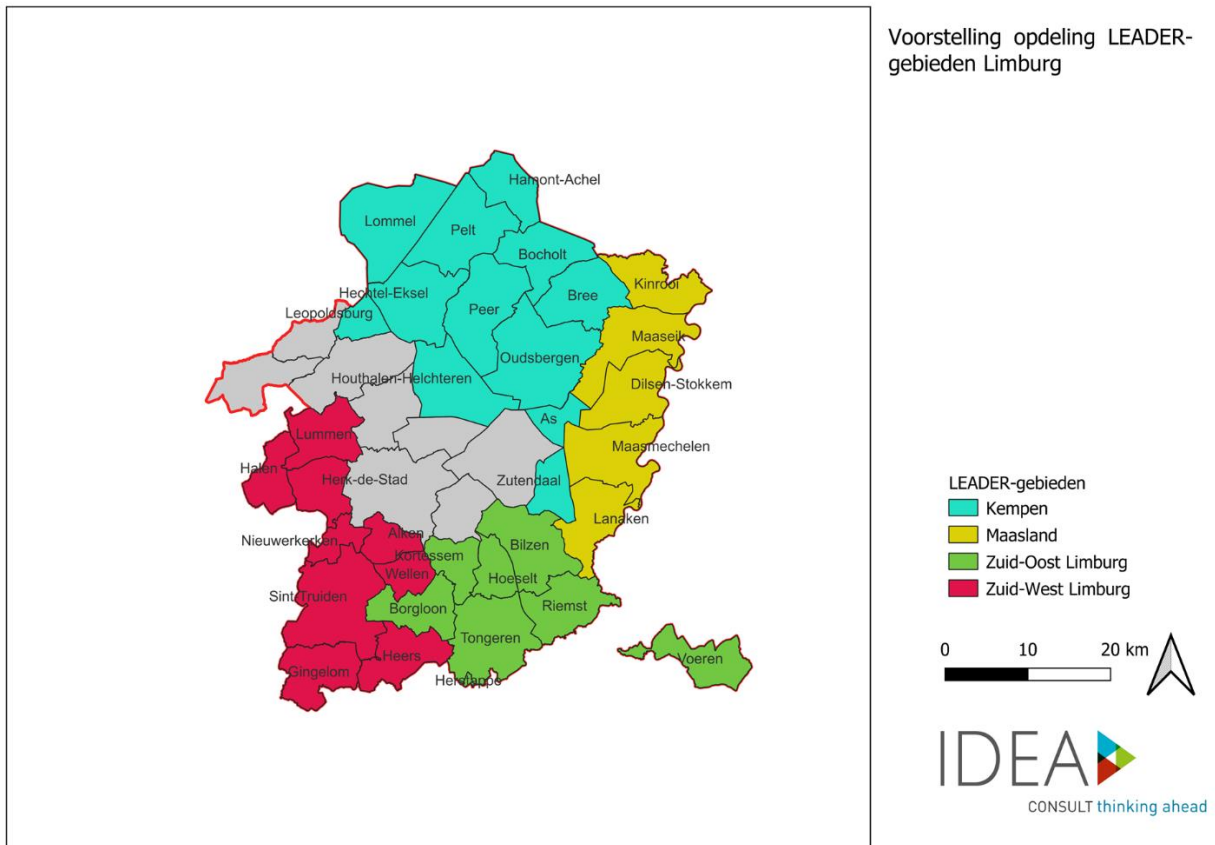
Provinciale oefening:

- LEADER is een plattelandsprogramma: gemeenten met een overwegend stedelijk en/of industrieel weefsel worden niet opgenomen in het voorstel tot afbakening; Hasselt en Genk a priori uitgesloten.

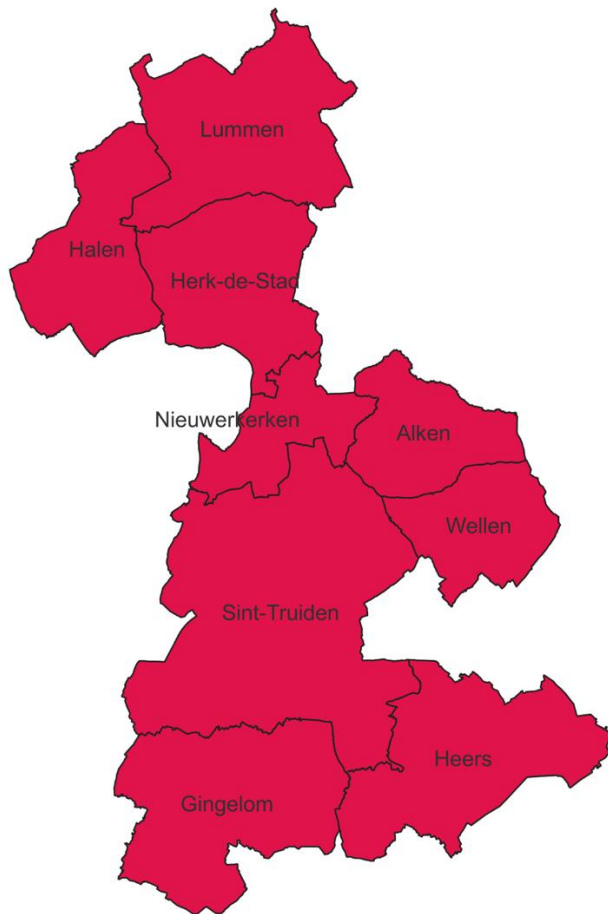
- sommige gemeenten niet omwille van te grote impact op criteria inzake bevolkingsdichtheid en ruimtebeslag, met een negatieve impact op deelname van meer landelijke gemeenten
- uitzonderingen: a. wel in selectie om te voldoen aan de verplichting tot de vorming van aaneengesloten gebieden. B. duidelijke kansen in het buitengebied van gemeenten voor projectontwikkeling op basis van de geselecteerde thema's

= > 34 gemeenten in de afbakening (in de huidige programmaperiode: 28 gemeenten)

OPM: om aanvaardbare schaal, bottom-up methodiek en de noodzaak voor sterke inhoudelijke clusters worden er 4 Leader-gebieden afgebakend conform de criteria



Leaderregio Haspengouw Zuidwest:



9 gemeenten: Alken, Gingelom, Halen, Heers, Herk-de-Stad, Lummen, Nieuwerkerken, Sint-Truiden en Wellen (8 aaneengesloten plattelandsgemeenten)

- Totaal aantal inwoners: 119 944
- Ruimtebeslag: 24,80 % < 30%
- Bevolkingsdichtheid: 280 inw./km² < 350 inw./km²

Het gebied vormt fysisch-geografisch, landschappelijk en sociaaleconomisch een geheel.

Het gebied is bestuurlijk coherent. Voor Limburg dient er geen rekening te worden gehouden met de regiovorming doordat de Provincie Limburg als één regio wordt gezien.

Plan van aanpak

Situering:

Voor de periode 2023-2027 stellen in de provincie Limburg vier regio's zich kandidaat voor LEADER: Kempen, Maasland, Zuid-Oost-Limburg en Zuid-West-Limburg. In elk van die regio's vinden werksessies plaats met lokale stakeholders om na te denken over noden en acties voor het gebied en om de lokale ontwikkelingsstrategie op te stellen. De voorbije maanden werd er hierdoor in eerste instantie gewerkt aan de omgevingsanalyse om zo de noden en behoeften van het gebied te leren kennen. Deze analyse wordt meegenomen en inhoudelijk toegelicht in de eerste werksessie in de regio's.

Op 20-01-2023 werd het voorstel van Leader-werking en van de gebiedsafbakening beleidsmatig voorgesteld aan de betrokken lokale besturen die opgenomen werden in de gebiedsafbakening. Hieraan gekoppeld werd het engagement gevraagd van de lokale besturen voor:

- Kennisneming van het voorstel van Leader-werking en van de gebiedsafbakening
- Kennisneming van engagementen die voortvloeien uit vorming LEADER-gebieden en LAG
- Kennisneming oprichting LAG en vorming LOS per LEADER-gebied
- Afvaardiging mandataris als lid van de stuurgroep

Per regio zullen twee werksessies plaats vinden.

Werksessie 1 richt zich op:

- Het benoemen van de uitdagingen in het gebied;
- Het bepalen van doelstellingen en acties die een antwoord bieden op de gedetecteerde noden.

Werksessie 2 richt zich op:

- Vastleggen van de samenstelling en werking van de lokale actiegroep voor de periode 2023-2027;
- Bepalen van de werking van de lokale actiegroep;
- Opstellen van een financieel plan bij de lokale ontwikkelingsstrategie.

Kalender:

werksessie 1

<u>datum</u>	<u>uur</u>	<u>locatie</u>	<u>IDEA-begeleiding</u>	<u>regio</u>
15/feb	13u30-17u	Kasteel Ordingen	Jolijn, Katrijn	Haspengouw ZW

Werksessie 2

<u>datum</u>	<u>uur</u>	<u>locatie</u>	<u>IDEA-begeleiding</u>	<u>regio</u>
21/mrt	13u30-17u	Kasteel Ordingen	Jolijn, Katrijn	Haspengouw ZW

Verloop werksessie 1:

13u30 – 13u45	Inleiding en programma
13u45 – 14u30	Voorstelling en kwalitatieve analyse door de deelnemers
14u30 – 15u00	Voorstelling omgevingsanalyse
15u00 - 15u15	Synthese onder de vorm van doelstellingen voor de ontwikkelingsstrategie
15u15 – 15u30	PAUZE
15u30 – 16u30	Actiesporen
16u30 – 16u50	Terugkoppeling van de tafels
16u50 – 17u00	Uitleiding en aankondiging vervolg

Programma werksessie 1:

13u30 – 13u45 Inleiding

Inleiding door IDEA:

- Opzet werksessie en namiddagverloop
- Herhaling Vlaamse prioriteiten en accenten provinciale kadernota

13u45-14u30 Voorstellingsronde en kwalitatieve analyse

- In duo's van twee personen: de drie belangrijkste kansen en uitdagingen benoemen van de regio.
- 10 minuten reflectie per twee en opschrijven van de kansen en uitdagingen voor de regio op post-its;
- We overlopen de post-its van elk groepje en kleven die aan de wand. Samenhangende thema's worden bij elkaar opgehangen.

14u30-15u00 Presentatie (+ bespreking) kwantitatieve omgevingsanalyse door IDEA

- IDEA presenteert kwantitatieve omgevingsanalyse aan de deelnemers
- De belangrijkste bevindingen worden door middel van post-its aan de muur gekleefd, bij de post-its van de deelnemers, met andere kleur stift.

15u00 – 15u15 Benoemen doelstellingen voor de ontwikkelingsstrategie (plenair)

- Aanwezigen stickeren de post-its en duiden hun top 5 aan.
- De aangeduide kansen en uitdagingen worden vertaald in 5 tot maximaal 10 doelstellingen voor de regio.

15u15 – 15u30 Pauze

15u30 – 16u30 Actiesporen benoemen en invullen

- De doelstellingen worden per 2 aan tafels toegewezen. Bv. bij 6 doelstellingen hebben we drie tafels, bij 8 doelstellingen hebben we 4 tafels. Elke tafel heeft een vaste moderator (Davy, Karel, Bart, Jolijn, Katrijn).
- De deelnemers kunnen 15 minuten aan elke tafel meedenken rond acties. Ze schuiven elke 15 minuten door. In realiteit kunnen de laatste rondes iets korter duren, want er zullen al veel ideeën verzameld zijn.
- Per actie benoemen we ook de beoogde resultaten en de doelgroepen/begunstigden.

16u30 – 16u50 Terugkoppeling van de uitkomst per tafel door de moderatoren

- Moderator: koppelt aan elke groep terug welke acties prioritair zijn.

16u50 – 17u00 Uitleiding

- Aankondiging workshop 2

Verloop werksessie 2:

13u30 – 14u15	Verwelkoming en terugblik sessie 1
14u15 – 15u00	Toewijzing budget
15u00 – 15u30	Samenstelling PG
15u30 – 15u45	PAUZE
15u45 – 16u45	Werktafels
16u45 – 17u00	Terugkoppeling en slot

Programma werksessie 2:

13u30 – 14u15 Verwelkoming en validatie uitkomst sessie 1

- De resultaten van workshop 1 worden nog kort besproken en eventueel geamendeerd.

14u15 – 15u00 Financiën

15u00 – 15u30 Samenstelling PG

- Bespreking samenstelling PG, voorzitterschap, engagement

15u30 – 15u45 Pauze

15u45 – 16u45 Werktafels

Vier werktafels rond:

- Besluitvorming en beoordeling van projecten, procedure voor belangenconflicten
- Secretariaat: dagelijkse coördinatie, administratie en personeel
- Communicatie
- Monitoring en evaluatie

16u45 – 17u00 Terugkoppeling en slot

Noden en potentieel van het gebied

(Zie omgevingsanalyse)